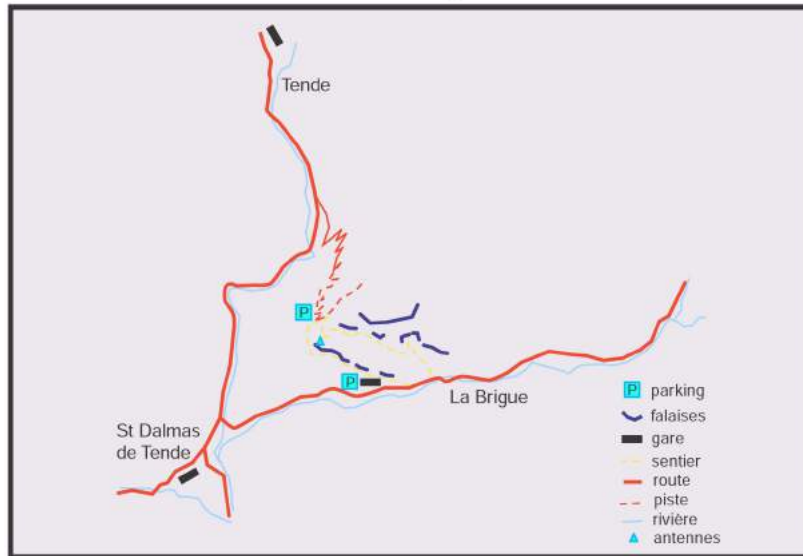


# Topo d'escalade de La Brigue

## Accès aux falaises de La Brigue



Avec l'équipement d'une cinquantaine de nouvelles voies voilà l'occasion de réactualiser le topo d'escalade de La Brigue.

Le présent topo ne représente que les secteurs sur-lesquels nous avons ouverts de nouvelles voies. Une édition à venir reprendra l'intégralité des voies de la falaise.

Les voies récemment ouvertes l'ont essentiellement été par les membres du club d'escalade de Tende « C'Roc Montagne ». Elles ont pu voir le jour grâce au soutien de l'association Atout Roc qui a fourni perforateur et goujons.

Ce topo est libre de droits, il peut être copié, transmis mais en aucun cas vendu.

Si vous trouvez que les voies que vous avez fréquenté valent le déplacement merci de prendre une cotisation à l'association Atout Roc (16€), ce sera votre manière à vous de participer à l'équipement de nouvelles voies dans le département.

Pour information une voie coute environ 35€ (12 goujons + 12 plaquettes + un relais chaîné)

Accès aux différents secteurs :

A partir du parking du col de Loubaira

- secteur L'école de Campagne : remonter jusqu'aux antennes en suivant la piste puis remonter la croupe en direction du col de Boselia jusqu'à un cairn qui marque le départ du sentier de la falaise (marques blanches à droite) le suivre sur une centaine de mètres (15 minutes).

À partir du Parking de la gare de La Brigue

- secteurs Grotte et Balcons : prendre le sentier de sortie de la via ferrata. Attention vous passez dans une propriété privée et remonter jusqu'à la grotte caractéristique, pour les Balcons suivre le sentier de la falaise (marques blanches) pendant encore une petite dizaine de minutes. (20 minutes et ½ heure).

- secteur Grande Face : remonter le GR52A derrière la maison de retraite (15 minutes).


Pour chacun des secteurs, les voies sont décrites de gauche à droite.

**C'Roc Montagne** : Club d'escalade de Tende :  
place du général de Gaulle 06430 Tende

**Atout Roc** : Association de promotion de l'escalade dans les Alpes Maritimes  
Rue Charles Baudelaire résidence St Maurice bt 5, 06100 Nice  
<http://atoutroc.blogspot.com/>




## L'Ecole de campagne



Orientation sud ouest, hauteur des voies 12m maxi. Voies équipables du haut, équipement destiné à l'apprentissage de l'escalade en tête.

	nom	Cotations	points	Equipeur(s)
<b>A</b>	Cagnorina	4+	7	Philippe Strebler/Atout Roc
<b>B</b>	Boselia	5a	8	Philippe Strebler-Mickaël Boulet/Atout Roc
<b>C</b>	La Minière	5b	8	Philippe Strebler – Mickaël Boulet/Atout Roc
<b>D</b>	Mairise	5b	8	Philippe Strebler – Mickaël Boulet/Atout Roc
<b>E</b>	Célestrera	5c bloc	9	Mickaël Boulet/Atout Roc
<b>F</b>	Le petit bois	5c	8	Philippe Strebler/Atout Roc

## Les Balcons



Orientation sud, hauteur des voies 25m


	nom	Cotations	Equipeur(s)
<b>A</b>	Ma neige en chantier	7c+ 15 m à gauche de B	
<b>B</b>	Franco de porc	6c+	Laurent Cilia/Atout Roc
<b>C</b>	Le bal con des mercantiles	7b/7b+	Laurent Cilia/Atout Roc
<b>D</b>	Le petate	7c+	Yann Bonneville/Atout Roc
<b>E</b>		7a	Yann Bonneville/Atout Roc
<b>F</b>	Escrozy	6b+	Laurent Cilia – Sylvain Calvi/Atout Roc

## La Grotte – Falaise à Patrice

Secteur équipé par Patrice Glairon Rappaz, orientation Est, hauteur des voies jusqu'à 40m

	nom	Cotation proposée	remarques
<b>A</b>	Brèche		
<b>B</b>	Il Saggiator	7c	
<b>C</b>	La sorcière au deux visages	7c+ à gauche 7b+/7c à droite	
<b>D</b>	Le grand inquisiteur	7c+	
<b>E</b>	L'opposition machiavélique	7a+	
<b>F</b>	Je suis fatigué	7c	
<b>G</b>	Passé à bloc	7c+	
<b>H</b>	Hippopotame	7c+	
<b>I</b>	Joies	7b+	
<b>J</b>	?	?	
<b>K</b>	Chouchou du chacun	8a+	
<b>L</b>	Le brigand	8a+/8b	
<b>M</b>	Machiato	8b+	
<b>N</b>	Walk this way	8b	


## La Grotte – Pilier Lulu



orientation Sud, hauteur des voies jusqu'à 55m

	nom	Cotations	équipeur(s)
<b>A</b>	La Stragale	6b	Sylvain Calvi-Laurent Cilia/Atout Roc
<b>B</b>	Sans vergogne	6a+	Lucien Bérenger
<b>C</b>	Pilier Lulu	6b+	Lucien Bérenger
<b>D</b>	Willie Waller	6c	Laurent Cilia/Atout Roc
<b>E</b>	Les Tamalou I2	6b+	Laurent Cilia/Atout Roc
<b>F</b>	Gland'art project	6c+	Laurent Cilia/Atout Roc
<b>G</b>	Air force one	6C engagé	Laurent Cilia/Atout Roc

# Grande Face (partie de gauche)



Orientation Sud, hauteur des voies jusqu'à 35m

	nom	Cotations	Equipeur(s)
<b>A</b>	Pensées verticales	6b+ 75m à gauche sur un pilier	
<b>B</b>	La marcha di radeschi	6c	
<b>C</b>	Mascarade	6c+	
<b>D</b>	Symphonie de la pluie	6b	Laurent Cilia/Atout Roc
<b>E</b>	Longtemps j'ai rêvé	6a+	Philippe Strebler/Atout Roc
<b>F</b>	Edition spéciale	6b+	
<b>G</b>	Graffiti	6c	
<b>H</b>	C'Roc Montagne	6c+	Laurent Cilia/Atout Roc
<b>I</b>	Armatha	6b+	